

Das Teutsche Paradeiß

Landschaftserlebnispfad rund um die Gemeinde Nagel

Reissingerhöhe

zur B303 / Silberhaus

nach Tröstau

Hohenbrand

zur Kösseine

Wurmloh

Reichenbach

Loch-
bühl

Mühlbühl

Kiosk Nagler See Kahnverleih

FGV-Heim

Nagel

Unter-
mühlbühl

Ölbühl

Ober-
ölbühl

Bernlohe

nach Ebnath







nach Brand/Oberpfalz

Wege-
markierung
durch:



Dieser Landschaftserlebnispfad wurde gefördert aus Mitteln der Europäischen Union und des Naturparks Fichtelgebirge e.V..

Tato přírodní naučná stezka byla podporována z prostředků Evropské unie a registrovaného sdružení přírodního parku Smrčín.

-  - Gesamtrundweg „Das Teutsche Paradeiß“ ca. 16 km
-  - „Landschaft aus Menschenhand“ ca. 4,5 km
-  - „Tieren auf der Spur“ ca. 7 km
-  - „Blüten und Mythen“ ca. 7 km
-  - Gaststätte am Weg
-  - Parkplatz mit Anbindung zum Rundweg